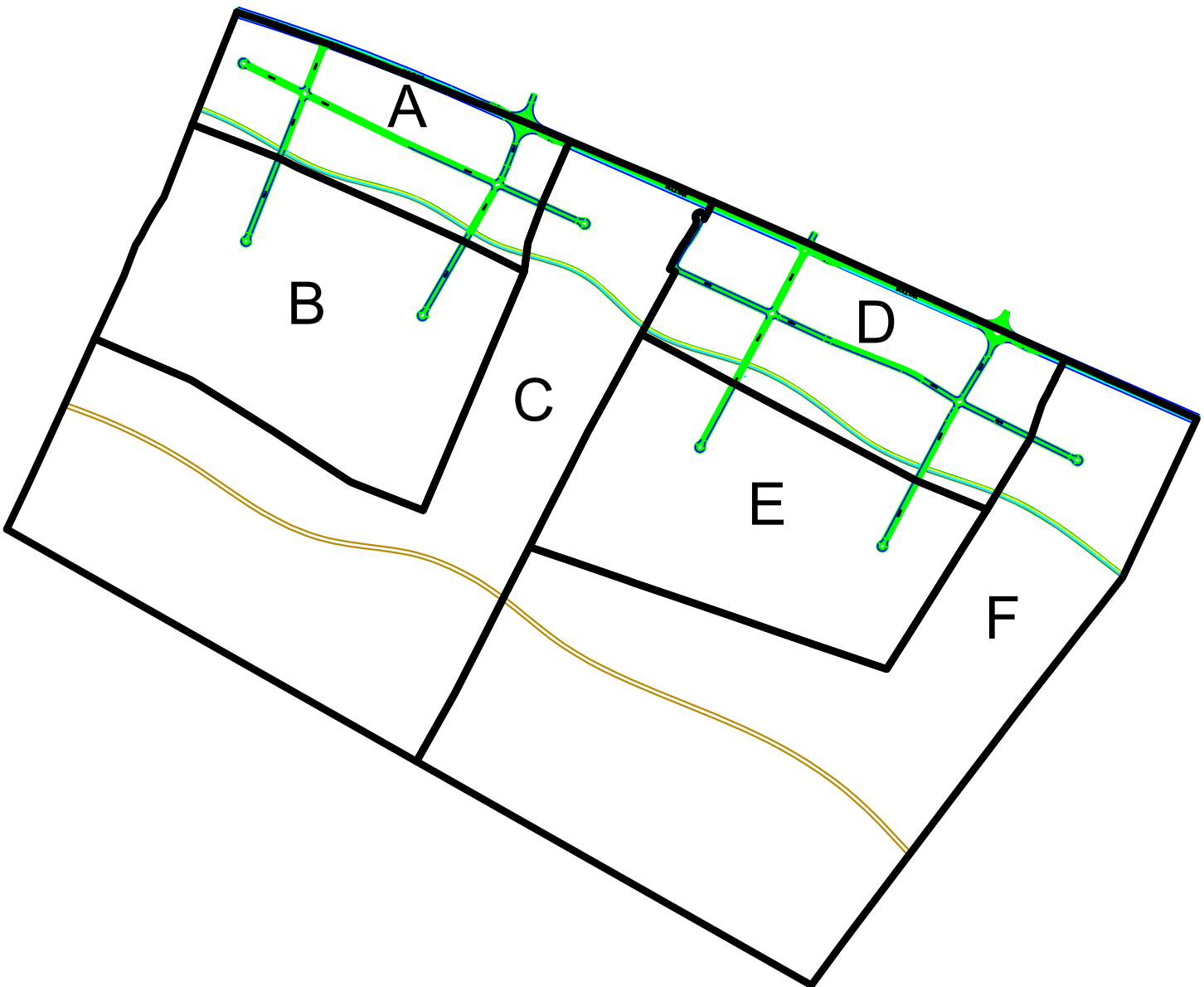
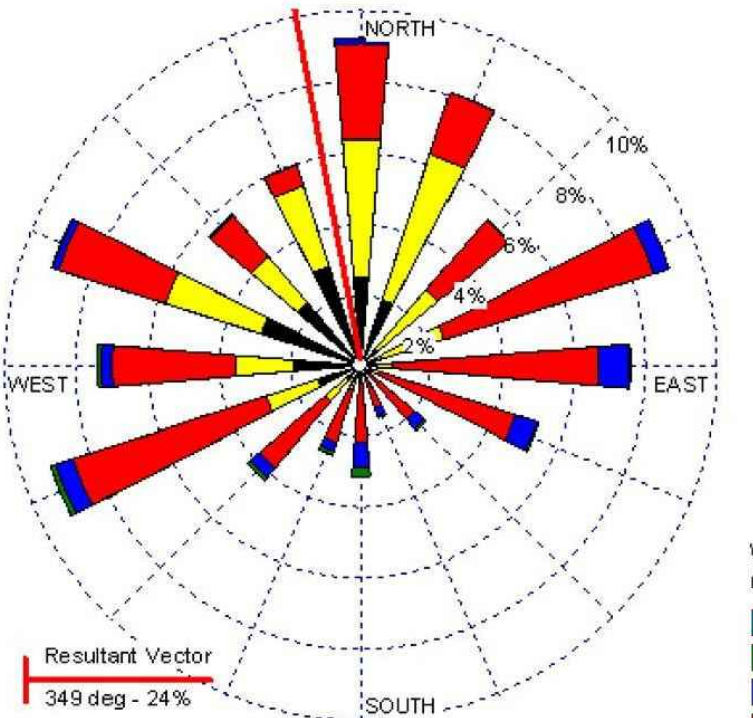




LEGENDA:

- TS 35/10 kV NOVA
- TS 10/0.4 kV
- TS 10/0.4 kV NOVA
- ELEKTROVOD 35 kV PLANIRANI
- ELEKTROVOD 10 kV
- ELEKTROVOD 10 kV PLANIRANI
- ELEKTROVOD 10 kV UKIDANJE
- GRANICE TRAFIO REONA




- GRANICA ZAHVATA MORSKOG DOBRA
- LINIJU OBALE
- LINIJU ODMAKA, IZVOR: CAMP
- REZIMI - MORSKO DOBRO
- ORIJENTACIONA ZONA PREDJELA DINA IZVOR: MORSKO DOBRO
- DONJA GRANICA DINA IZVOR: MORSKO DOBRO

Državna studija lokacije "Dio Sektora 66 - moduli IV i V", Velika plaža

LEGENDA

- GRANICA ZAHVATA DSL
- GRANICA URBANISTIČKE ZONE
- OZNAKA URBANISTIČKE ZONE
- GRANICA URBANISTIČKE PARCELE
- OZNAKA URBANISTIČKE PARCELE
- TAČKE GRANICA URBANISTIČKE PARCELE
- CENTRALNA PJEŠAČKA I BICIKLISTIČKA PROMENADA
- DAŠČANA PROMENADA

ELEKTROENERGETSKA INFRASTRUKTURA  
R 1: 2500 - nacrt plana - list broj 16

NOSILAC IZRADE PLANSKE DOKUMENTACIJE		 DOO PODGORICA		
NARUČILAC	MINISTARSTVO ODRŽIVOG RAZVOJA I TURIZMA			
FAZA	ELEKTROENERGETSKA INFRASTRUKTURA			
NAZIV FIRME	JAWEL CRNA GORA DOO - DANILOVGRAD		MP	
ODGOVORNI PLANER	dip. ing. arh. MIRKA ĐUROVIĆ			
PLANER FAZE	dip. ing. el. BUDIMIR VOROTOVIĆ			
DIREKTOR	dip. ing. el. BUDIMIR VOROTOVIĆ			
DATUM maj, 2018	PLANIRANO STANJE		RAZMJERA 1 : 2500	BROJ LISTA 16